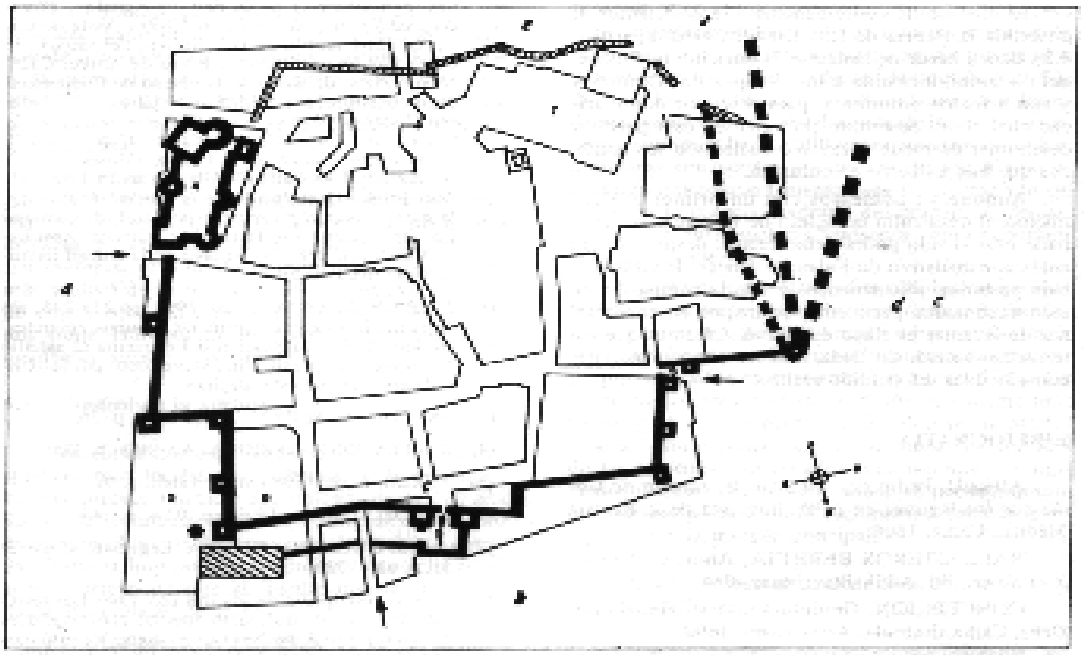

CROQUIS EN PLANTA DE LA CERCA MEDIEVAL DE CADIZ

a) Calle de S. Juan de Dios
b) Calle Pelota.
c) Calle Tabla Rufino.
d) Plaza de Pío XI.
e) Campo del Sur.

1.– Arco de Los Blancos.
2.– Arco del Pópulo.
3.– Arco de La Rosa.
4.– Castillo de la Villa.
5.– Hospital de S. Juan de Dios.
6.– Ayuntamiento.
7.– Catedral Vieja.

- La zona rayada indica la superficie ocupada por las antiguas casas consistoriales.
- Zona punteada: muro de contención del Sur.
– Asterisco: terreno localizado.

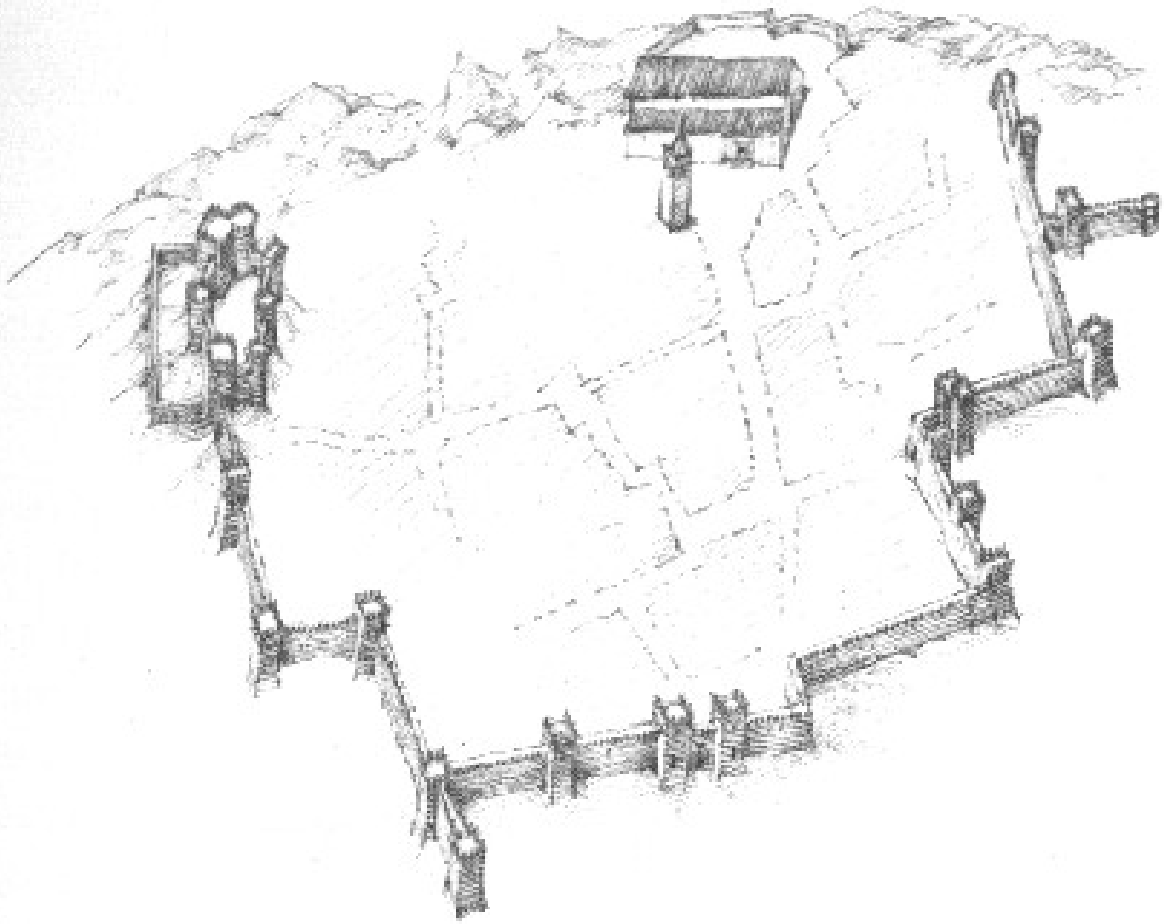

PATRIMONIO NACIONAL
SIMANCAS
MAPAS, PLANOS Y DIBUJOS
XXV-47

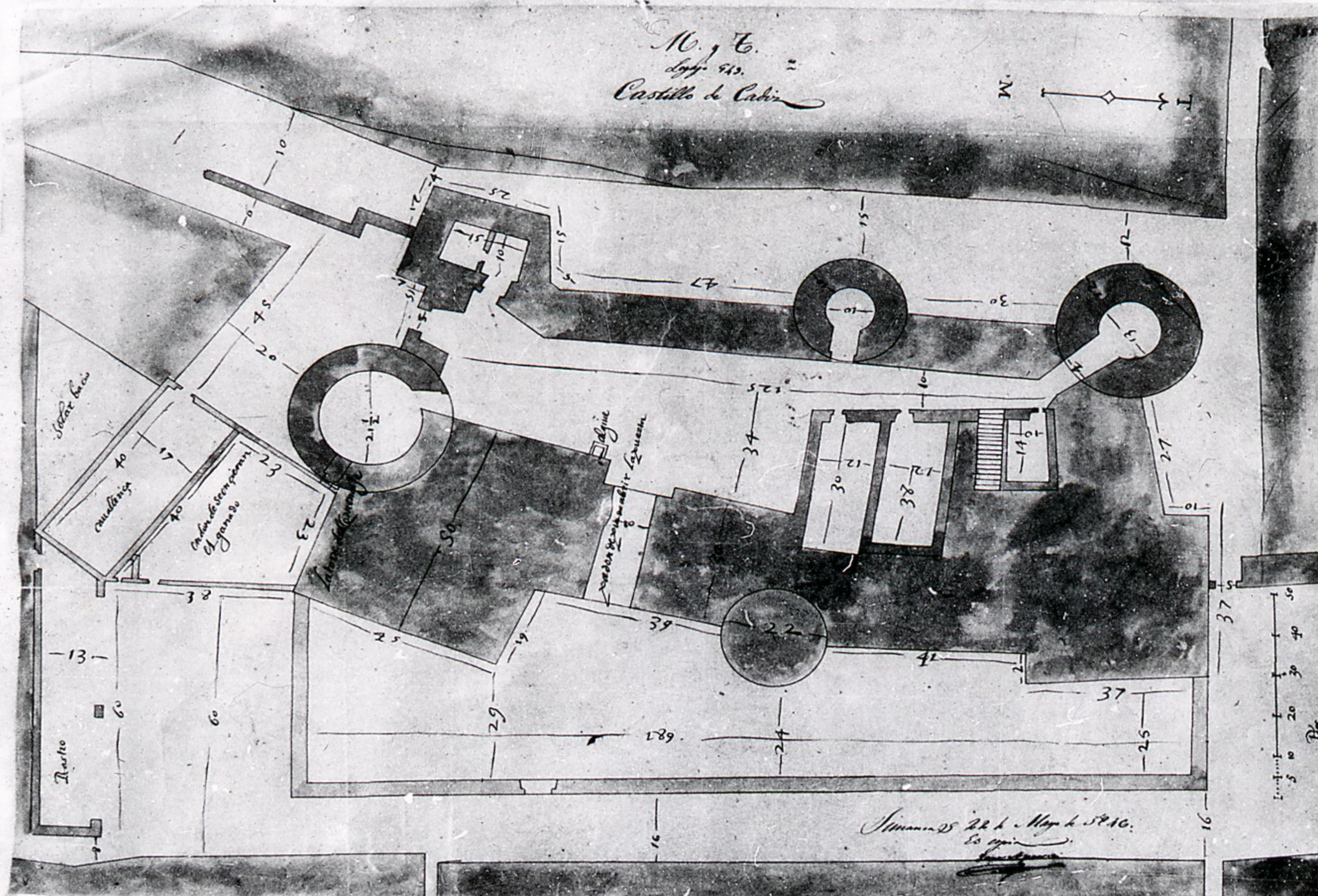

Castillo de Cadiz
Solar bacio
Rastro


AXONOMETRICA DEL CASTILLO VIEJO
BOCETO




f Navarro



11: Terrado del edificio según la maqueta de 1777. En primer término, el frente Sur donde se abría el acceso al Castillo.

Obsérvese lo reducido de las dimensiones del patio de armas, cegado hasta la mitad por la construcción de almacenes y dependencias en su interior.



Fig.- 8: Fachada Norte del edificio según la maqueta de la ciudad construida en 1777. Reproduce el lienzo que ocupara la actual calle del Mesón. En sentido perpendicular al torreón cuadrado de este frente (torre de las Armas) arrancaría el, aún conservado, Arco de los Blancos.



Fig.- 10: Fachada Occidental en 1777 (actual calle del Silencio).

Se trata del frente menos importante de la fortaleza porque se resguardaba en el interior de la Villa cercada.

El elemento más característico de esta fachada lo constituyen los arrimos o estructuras parásitas de doble planta; construidos en el S. XVIII, aprovechando los huecos resultantes entre la línea general de la muralla y la avanzada de las torres.



Fig.- 9: Fachada Oriental. Frente de la calle de San Juan de Dios en 1777. Entre la torre del homenaje en primer término y el torreón circular del centro, puede observarse cómo ha sido cegado el primitivo almenaje. (Esta fachada corresponde actualmente en ubicación y parcialmente en solar a la Casa de Maternidad).

http://www.estoespasionporcadiz.blogspot.com










1
2
3
4
5
6
7
8